

INDICADORES DEMOGRÁFICOS Y NUTRICIONALES DEL MUNICIPIO DE MOMOSTENANGO

Estos indicadores son importantes para dar seguimiento a las acciones que se implementan en función del desarrollo de una población. Conocer los datos sobre la cantidad de personas, nacimientos, esperanza de vida, crecimiento y desnutrición entre otros, contribuye a tomar decisiones, a nivel municipal, más acertadas sobre cómo se deben realizar los programas y proyectos en beneficio de la población.



Un **indicador**⁰ trata de reflejar una determinada situación o una realidad subyacente difícil de calificar directamente, proporcionando generalmente un orden de magnitud.

Características:

- Permiten la identificación de la situación actual de los individuos o de las poblaciones.
- Facilitan la selección de individuos o poblaciones para una intervención.
- Son medibles, precisos, consistentes y sensibles.
- Puede incluir variables cualitativas o cuantitativas.
- Incluyen un juicio valorativo para la clasificación a partir de un punto de corte que identifica el riesgo de la malnutrición por déficit o por exceso.

Viviendas y hogares

26,004
Viviendas particulares

17,439
Total de hogares

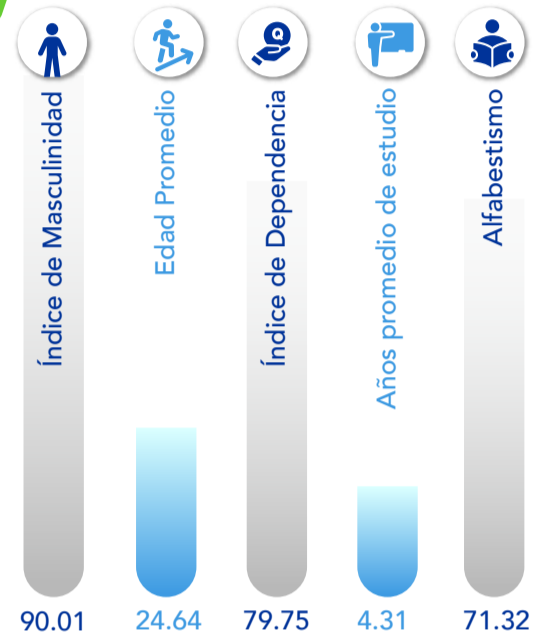
6
Personas por hogar. Promedio

20%
Jefas de hogar. En el registro

INDICADORES DEMOGRÁFICOS DEL MUNICIPIO DE MOMOSTENANGO

105,617 habitantes¹

Personas



Población por sexo

55,586 * Mujeres (52.63%)
50,031 * Hombres (47.37%)

Población por grupo de edad

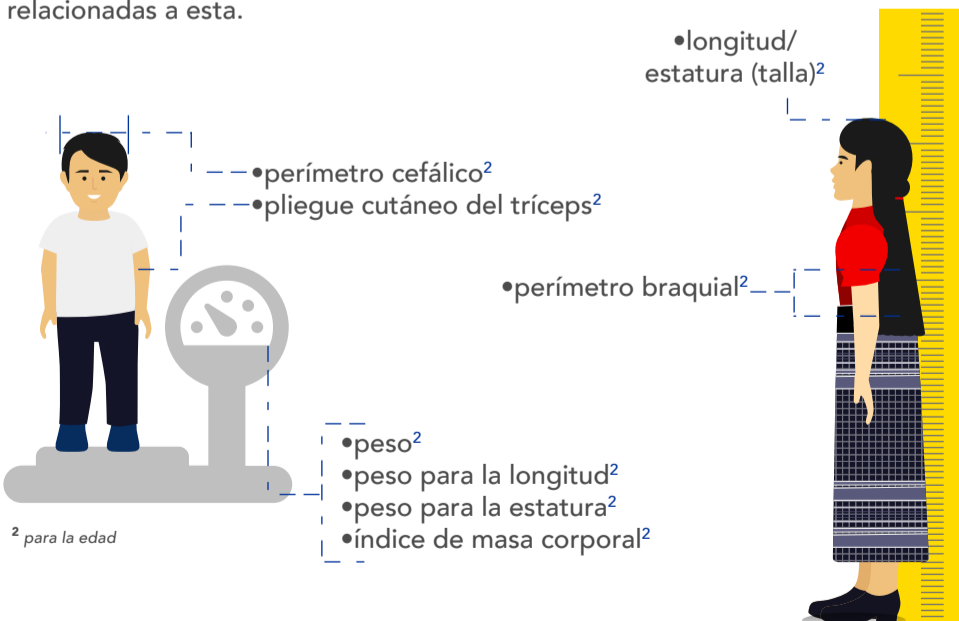
0-14 años: 41,065 (38.88%)
15-64 años: 58,758 (55.63%)
65 y más años: 5,794 (5.49%)

Tipo de población	Cantidad	%
Población por área		
Urbana	15,601	14.77
Rural	90,016	85.23
Población por pueblos		
Maya	104,415	98.86
Garifuna	66	0.06
Xinka	7	0.01
Ladino	1,057	1.00
Afrodescendientes/Creole/Afromestizo	38	0.04
Extranjero (vive en el municipio pero son de otra nacionalidad)	34	0.03

⁰ Organización de las Naciones Unidas para la Agricultura y la Alimentación Roma, 2006. B. MAIRE F. DELPEUCH IRD Institut de Recherche pour le Développement Montpellier, Francia. Indicadores de nutrición para el desarrollo.
¹ INE (Instituto Nacional de Estadística de Guatemala) y UNFPA (Fondo de población de las Naciones Unidas). 2018. XII Censo Nacional de Población y VII de Vivienda. Guatemala. Disponible en: www.ine.gov.gt

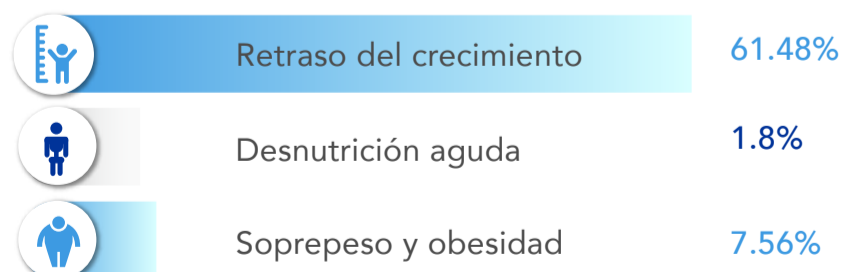
INDICADORES DEL ESTADO NUTRICIONAL

Para un individuo o población determinada se basan en las medidas o datos antropométricos. Esta información se enfoca en las intervenciones más eficaces y eficientes para disminuir los problemas relacionados con la seguridad alimentaria y nutricional, así como en relación con las causas subyacentes relacionadas a esta.



SITUACIÓN NUTRICIONAL DE MOMOSTENANGO PARA EL AÑO 2018³

Los valores o patrones de referencia son las tablas confeccionadas sobre una población (11,103 menores de 5 años evaluados); su objetivo es servir de comparación para evaluar el desarrollo físico y estado nutricional. Según la OMS se determina el retraso del crecimiento con el indicador longitud, estatura (talla) para la edad y la desnutrición aguda, sobrepeso y obesidad con el indicador peso para la longitud, estatura (talla).



³ Datos administrativos de la dirección de Área de Salud Ministerio de Salud Pública y Asistencia Social 2018 del departamento de Totonicapán, municipio de Momostenango

Mayor información: Ingrese con su dispositivo móvil al código QR



Créditos

Investigación y producción general: Sandra Recinos, Francisco Quiroa, Martha Pacay, Ninoshka Lou, Eduardo Say, Julio López

Diseño y diagramación: José Interiano